

**РОССИЙСКАЯ ФЕДЕРАЦИЯ**  
**КУРГАНСКАЯ ОБЛАСТЬ**  
**ПРИТОБОЛЬНЫЙ РАЙОН**  
**ЧЕРНАВСКИЙ СЕЛЬСОВЕТ**  
**АДМИНИСТРАЦИЯ ЧЕРНАВСКОГО СЕЛЬСОВЕТА**

проект

**ПОСТАНОВЛЕНИЕ**

от \_\_\_\_\_ 2020 года №  
с. Чернавское

**Об утверждении схемы размещения  
мест (площадок) накопления твердых  
коммунальных отходов на территории  
Чернавского сельсовета**

В соответствии с Федеральным законом от 24 июня 1998 года № 89-ФЗ «Об отходах производства и потребления», постановлением Правительства Российской Федерации от 12 ноября 2016 года № 1156 «Об обращении с твердыми коммунальными отходами и внесении изменений в постановление Правительства Российской Федерации от 25 августа 2008 года № 641», постановлением Правительства Российской Федерации от 31 августа 2018 года № 1039 «Об утверждении Правил благоустройства мест (площадок) накопления твердых коммунальных отходов и ведения их реестра», руководствуясь Уставом Чернавского сельсовета Притобольного района Курганской области, Администрация Чернавского сельсовета

**ПОСТАНОВЛЯЕТ:**

1. Утвердить схему размещения мест (площадок) накопления твердых коммунальных отходов на территории Чернавского сельсовета согласно приложению к настоящему постановлению.
2. Настоящее постановление применяется к правоотношениям, возникшим с 1 февраля 2020 года.
3. Настоящее постановление вступает в силу со дня его обнародования в селе Чернавском: в помещениях Администрации Чернавского сельсовета, сельской библиотеки, почты, фельдшерско-акушерского пункта, магазинов; в деревне Осиновке: в помещении фельдшерско-акушерского пункта, в здании сельского Дома культуры.
4. Контроль за исполнением настоящего постановления оставляю за собой.

Глава Чернавского сельсовета

Г.И. Иргалеев

Приложение к постановлению Администрации Чернавского сельсовета от \_\_\_\_\_ 2020 года №\_\_ «Об утверждении схемы размещения мест (площадок) накопления твердых коммунальных отходов на территории Чернавского сельсовета»

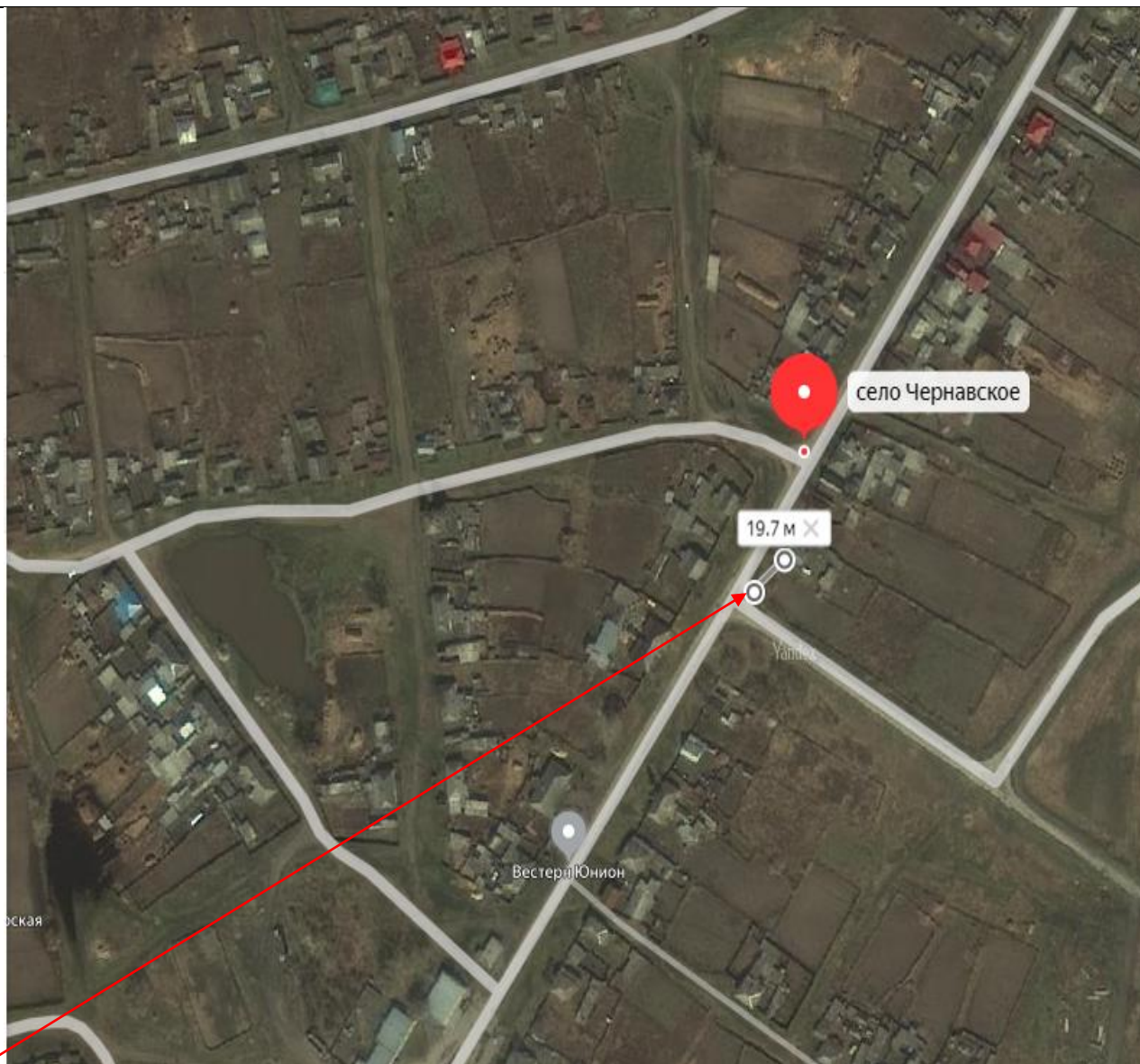
**Схема размещения мест (площадок) накопления твердых коммунальных отходов на территории Чернавского сельсовета**

№ п/п	Адрес размещения площадки ТКО	Схема размещения мест (площадок) накопления ТКО М 1:2000
1	<p>Курганская область Притобольный район с. Чернавское ул. Беспалова 2 Географические координаты: Широта: 55.000808 Долгота: 65.121959</p> <p>Количество контейнеров - 2, объемом 1,1 м<sup>3</sup>. Источник образования ТКО -частный жилой фонд данного населенного пункта</p>	 <p>Место (площадка) накопления ТКО</p>

2.

Курганская область  
Притобольный район с.  
Чернавское ул. Центральная 44  
Географические координаты:  
Широта: 55.001620  
Долгота: 65.113205

Количество контейнеров - 2,  
объемом 1,1 м3. Источник  
образования ТКО - частный  
жилой фонд данного  
населенного пункта

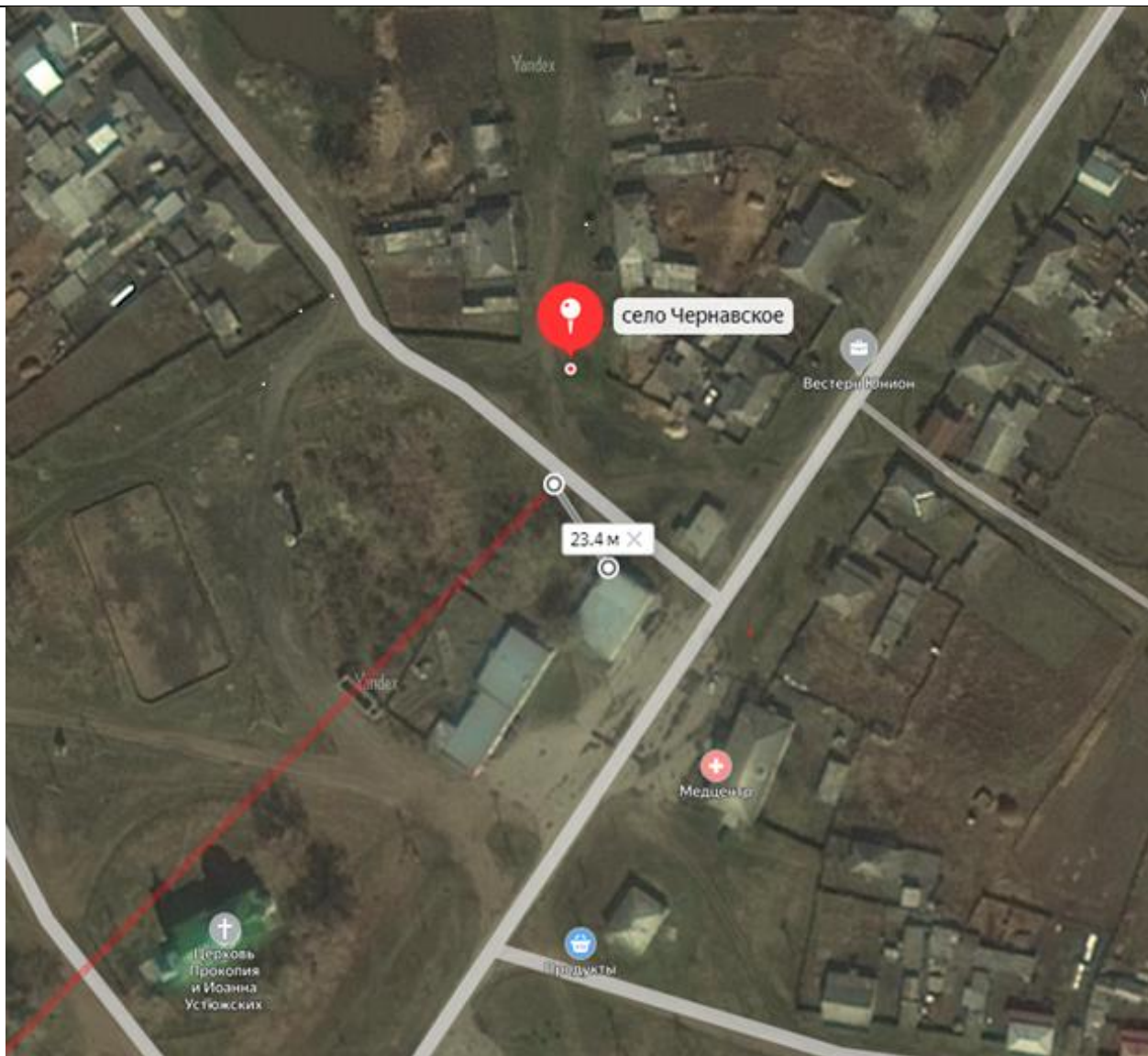


Место (площадка) накопления ТКО

3

Курганская область  
Притобольный район с.  
Чернавское ул. Центральная 21  
Географические координаты:  
Широта: 55.999559  
Долгота: 65.113537

Количество контейнеров - 2,  
объемом 1,1 м<sup>3</sup>. Источник  
образования ТКО -частный  
жилой фонд данного  
населенного пункта

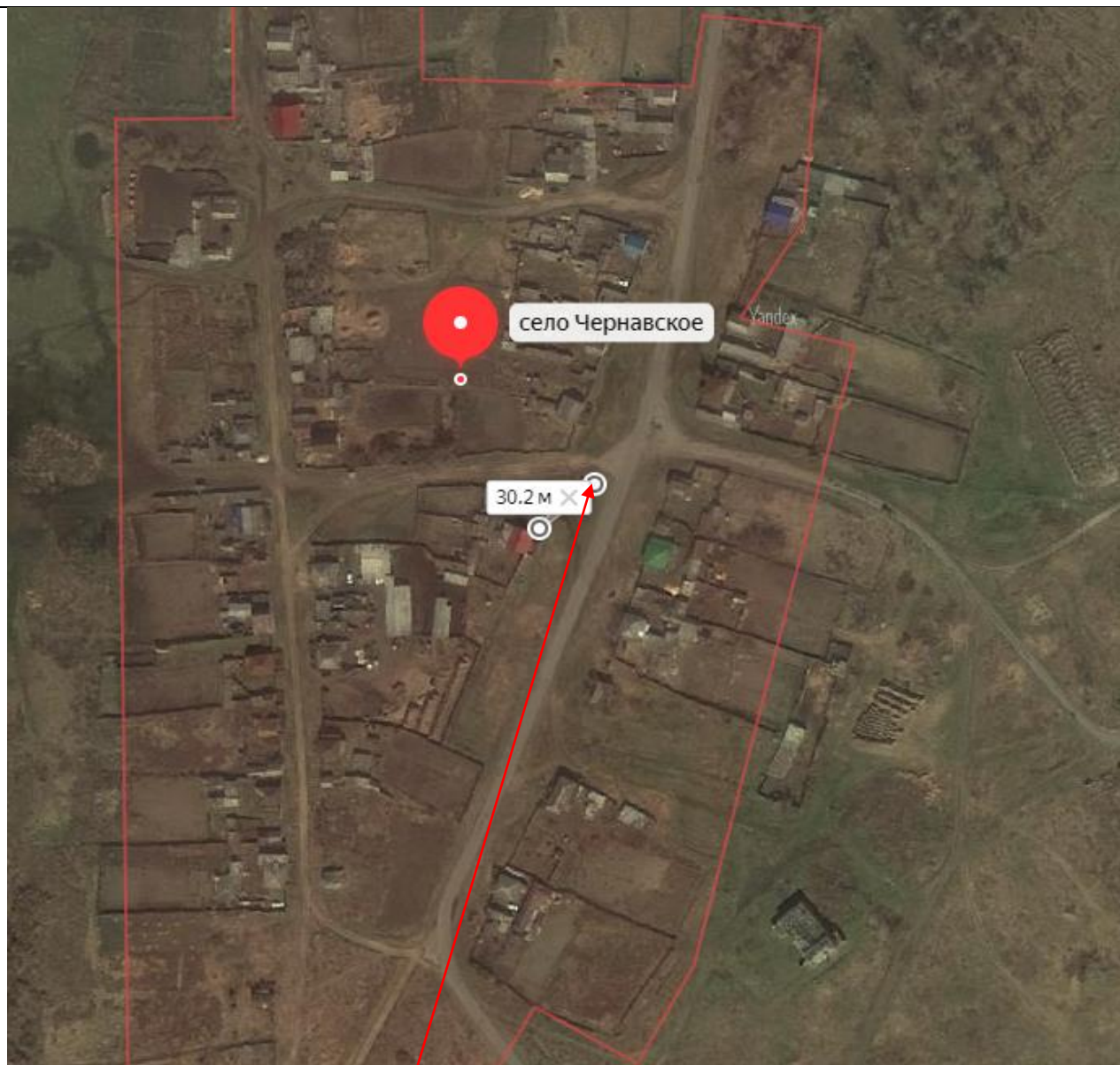


Место (площадка) накопления ТКО

4

Курганская область  
Притобольный район с.  
Чернавское ул. Центральная 1  
Географические координаты:  
Широта: 54.990693  
Долгота: 65.109717

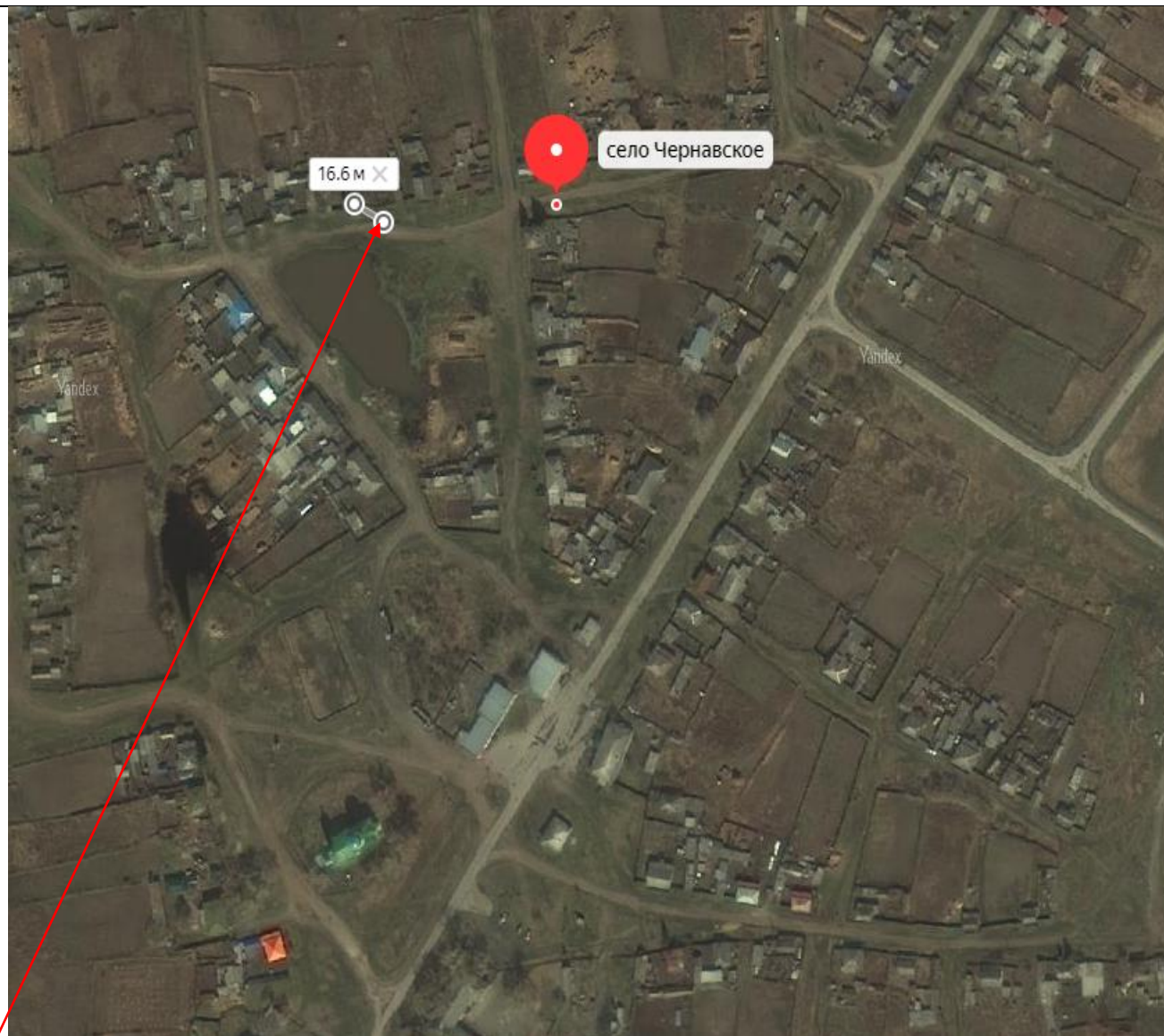
Количество контейнеров - 2,  
объемом 1,1 м<sup>3</sup>. Источник  
образования ТКО - частный  
жилой фонд данного  
населенного пункта



Место (площадка) накопления ТКО

5 Курганская область  
Притобольный район с.  
Чернавское ул. Молодежная 7  
Географические координаты:  
Широта: 55.001085  
Долгота: 65.112542

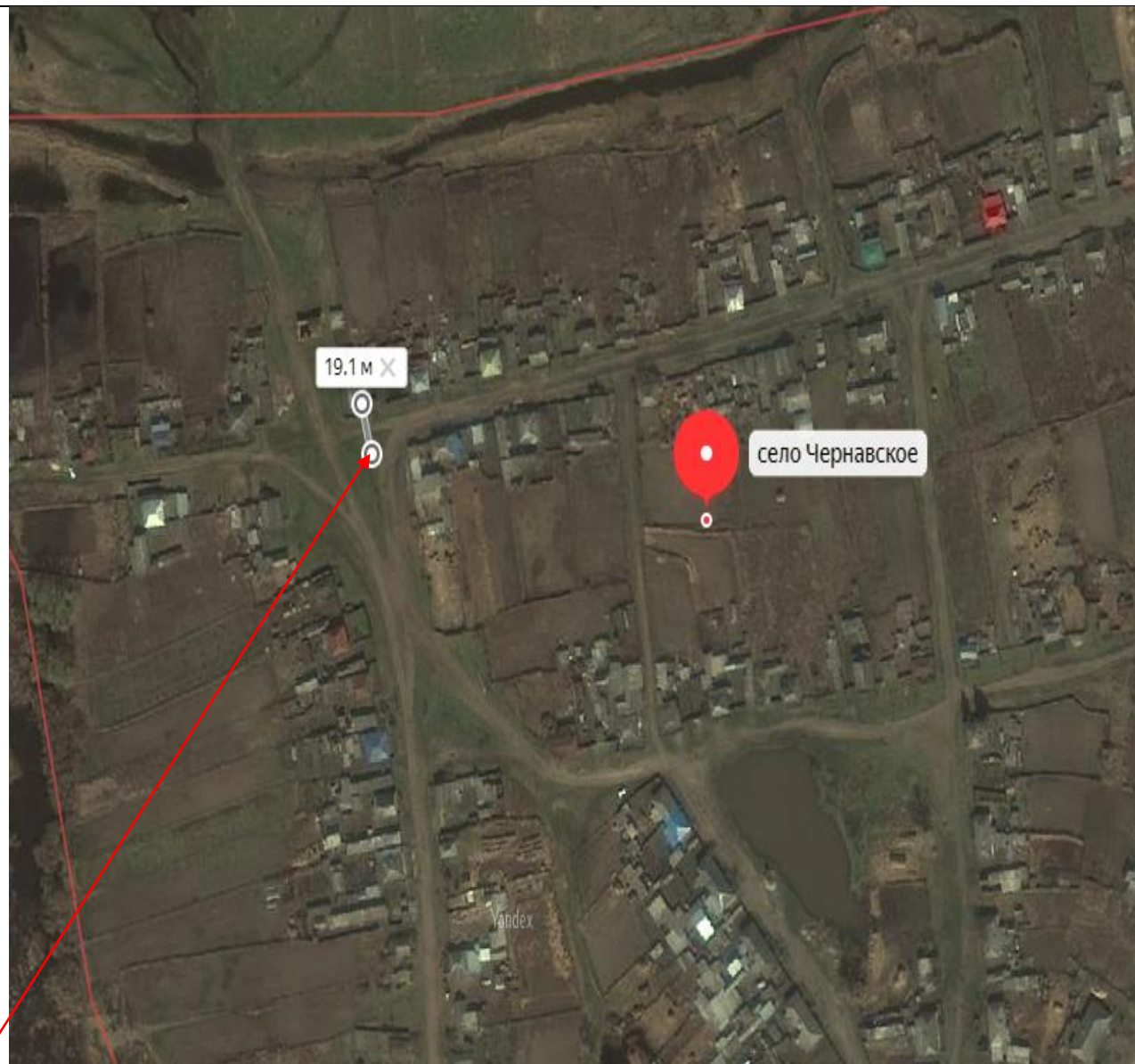
Количество контейнеров - 1,  
объемом 1,1 м3. Источник  
образования ТКО - частный  
жилой фонд данного  
населенного пункта



Место (площадка) накопления ТКО

6 Курганская область  
Притобольный район с.  
Чернавское ул. Советская 10  
Географические координаты:  
Широта: 55.002103  
Долгота: 65.109031

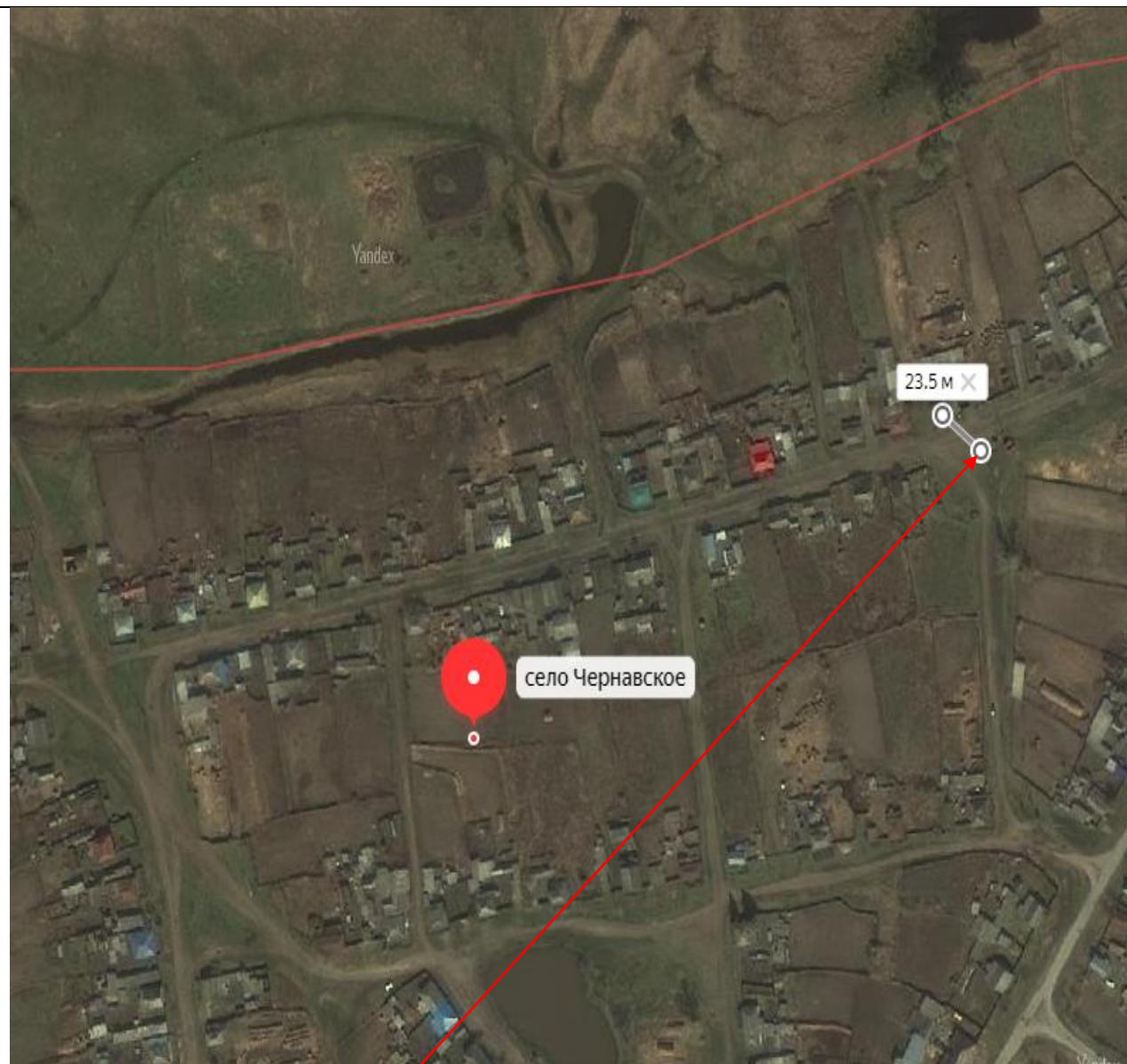
Количество контейнеров - 2,  
объемом 1,1 м<sup>3</sup>. Источник  
образования ТКО - частный  
жилой фонд данного  
населенного пункта



Место (площадка) накопления ТКО

7 Курганская область  
Притобольный район с.  
Чернавское ул. Советская 36  
Географические координаты:  
Широта: 55.002928  
Долгота: 65.115511

Количество контейнеров - 1,  
объемом 1,1 м3. Источник  
образования ТКО - частный  
жилой фонд данного  
населенного пункта

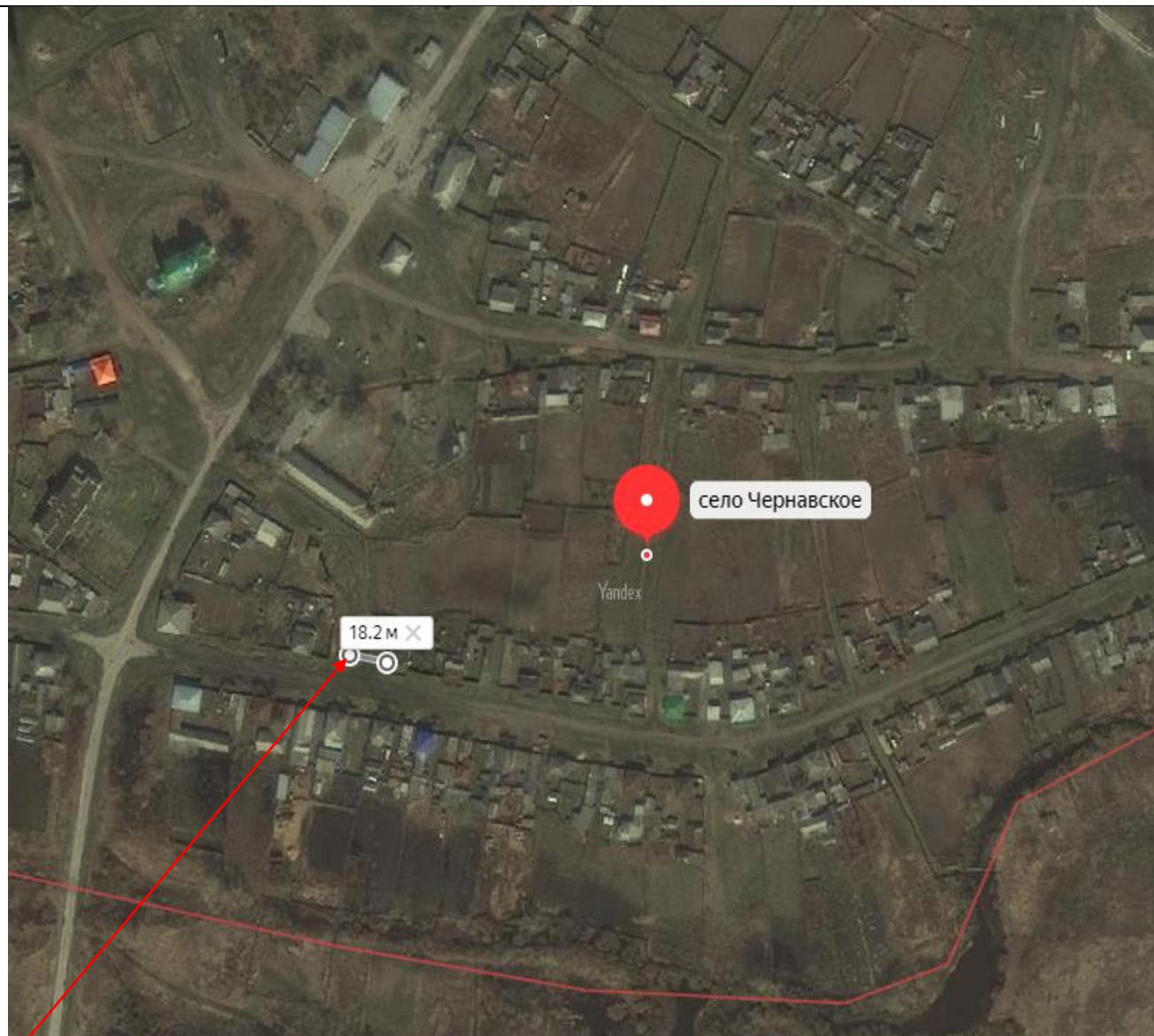


Место (площадка) накопления ТКО



8 Курганская область  
Притобольный район с.  
Чернавское ул. Большая 15  
Географические координаты:  
Широта: 54.997279  
Долгота: 65.111756

Количество контейнеров - 1,  
объемом 1,1 м3. Источник  
образования ТКО - частный  
жилой фонд данного  
населенного пункта

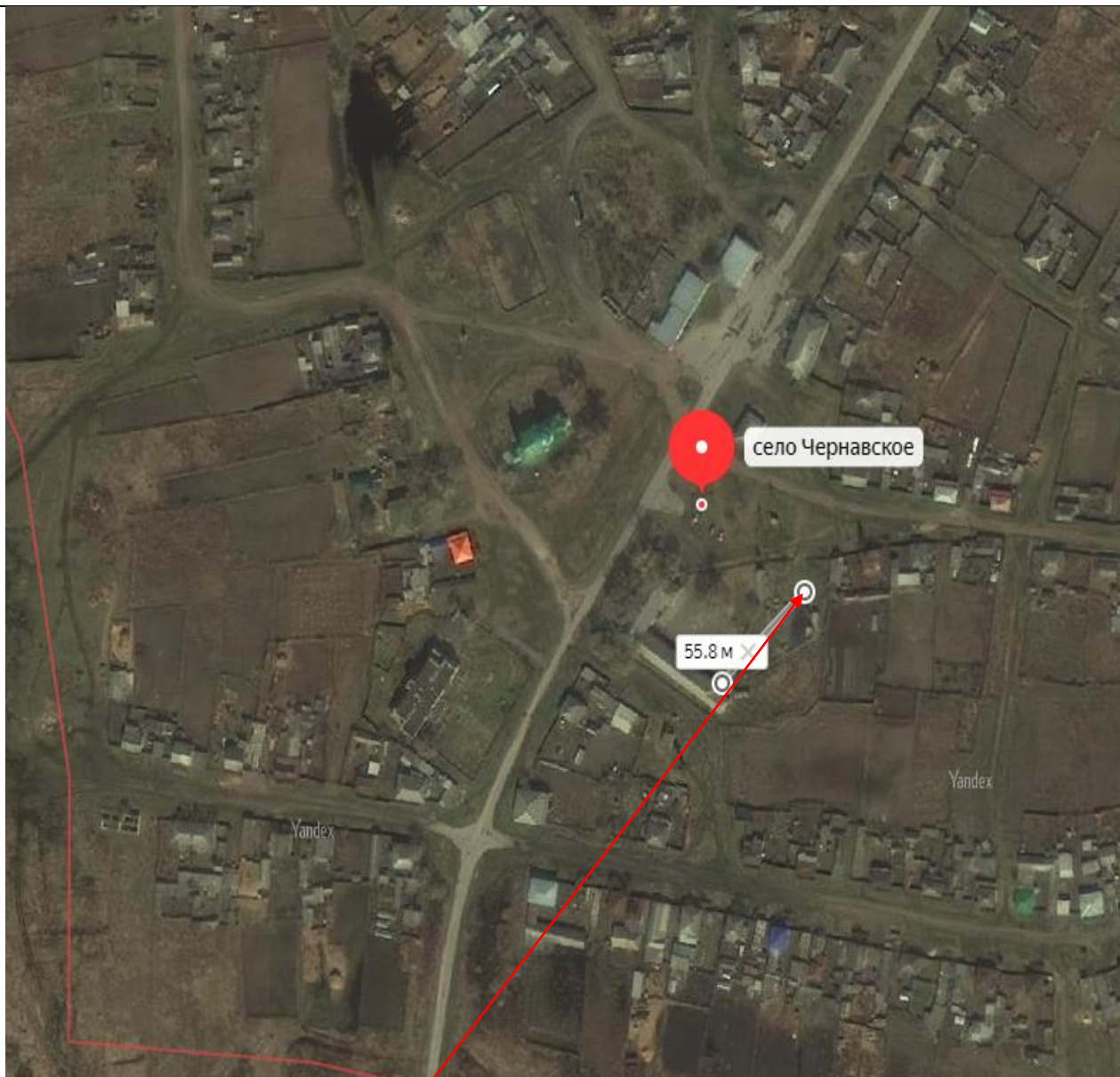


Место (площадка) накопления ТКО

10 Курганская область  
Притобольный район с.  
Чернавское ул. Центральная 24  
Географические координаты:  
Широта: 54.998094  
Долгота: 65.114010

Количество контейнеров - 1,  
объемом 1,1 м<sup>3</sup> .

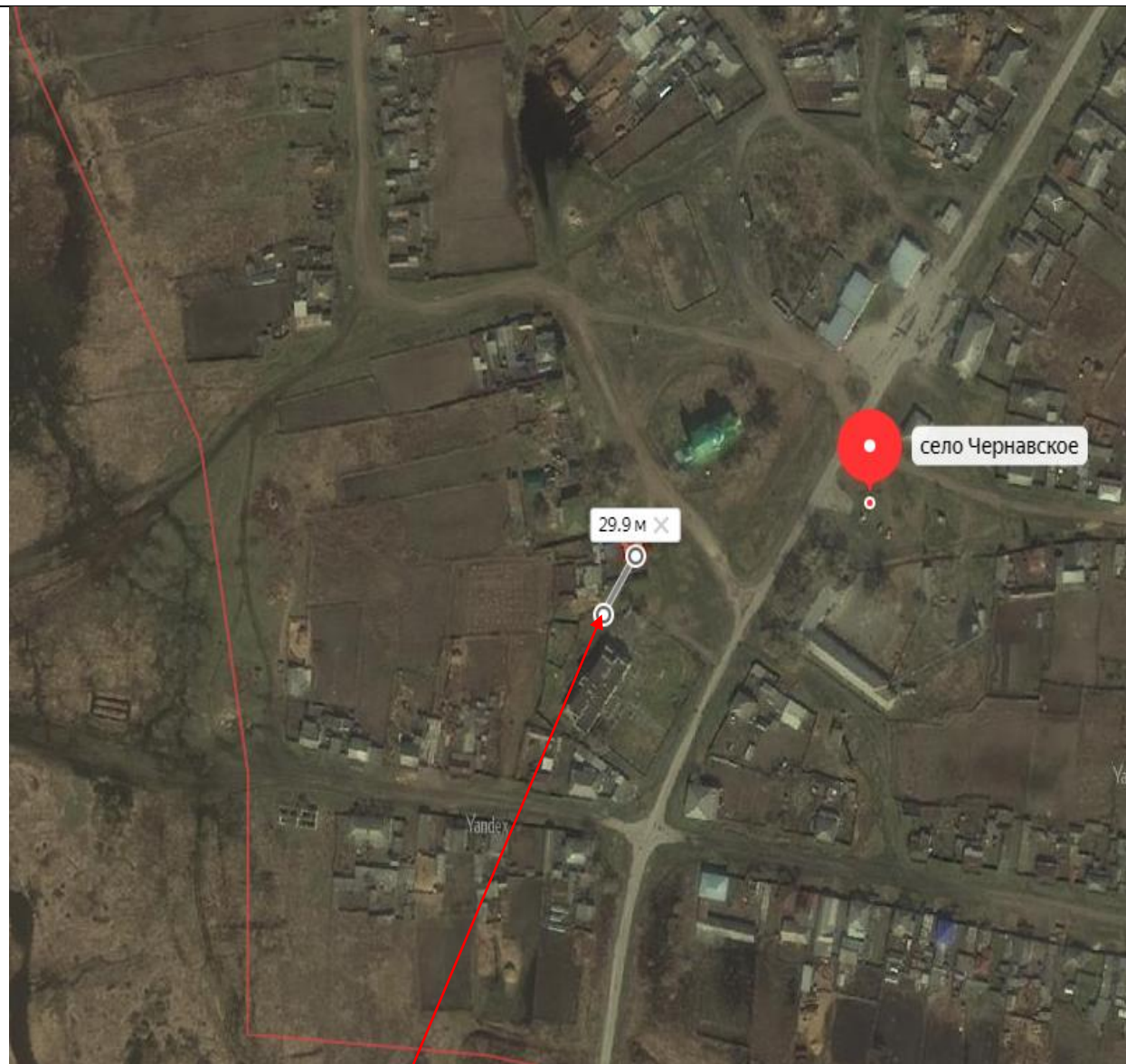
Источник образования ТКО -  
частный жилой фонд данного  
населенного пункта –  
общеобразовательное  
учреждение.



Место (площадка) накопления ТКО

11 Курганская область  
Притобольный район с.  
Чернавское ул. Центральная 15  
Географические координаты:  
Широта: 54.997614  
Долгота: 65.111477

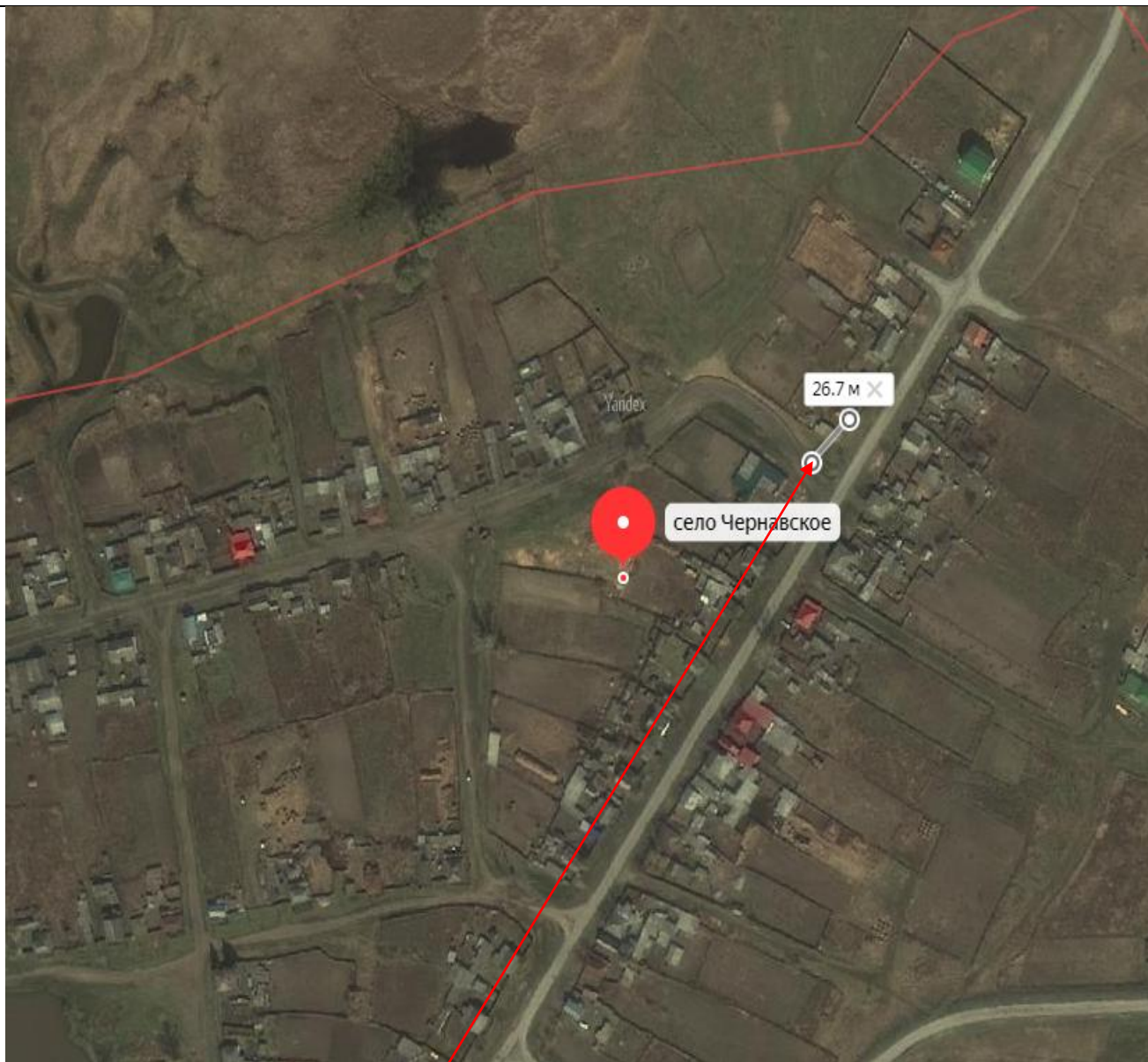
Количество контейнеров - 1,  
объемом 1,1 м3.  
Источник образования ТКО -  
частный жилой фонд данного  
населенного пункта -  
дошкольное  
общеобразовательное  
учреждение



Место (площадка) накопления ТКО

12 Курганская область  
Притобольный район с.  
Чернавское ул. Центральная 53  
Географические координаты:  
Широта: 55.003174  
Долгота: 65.118172

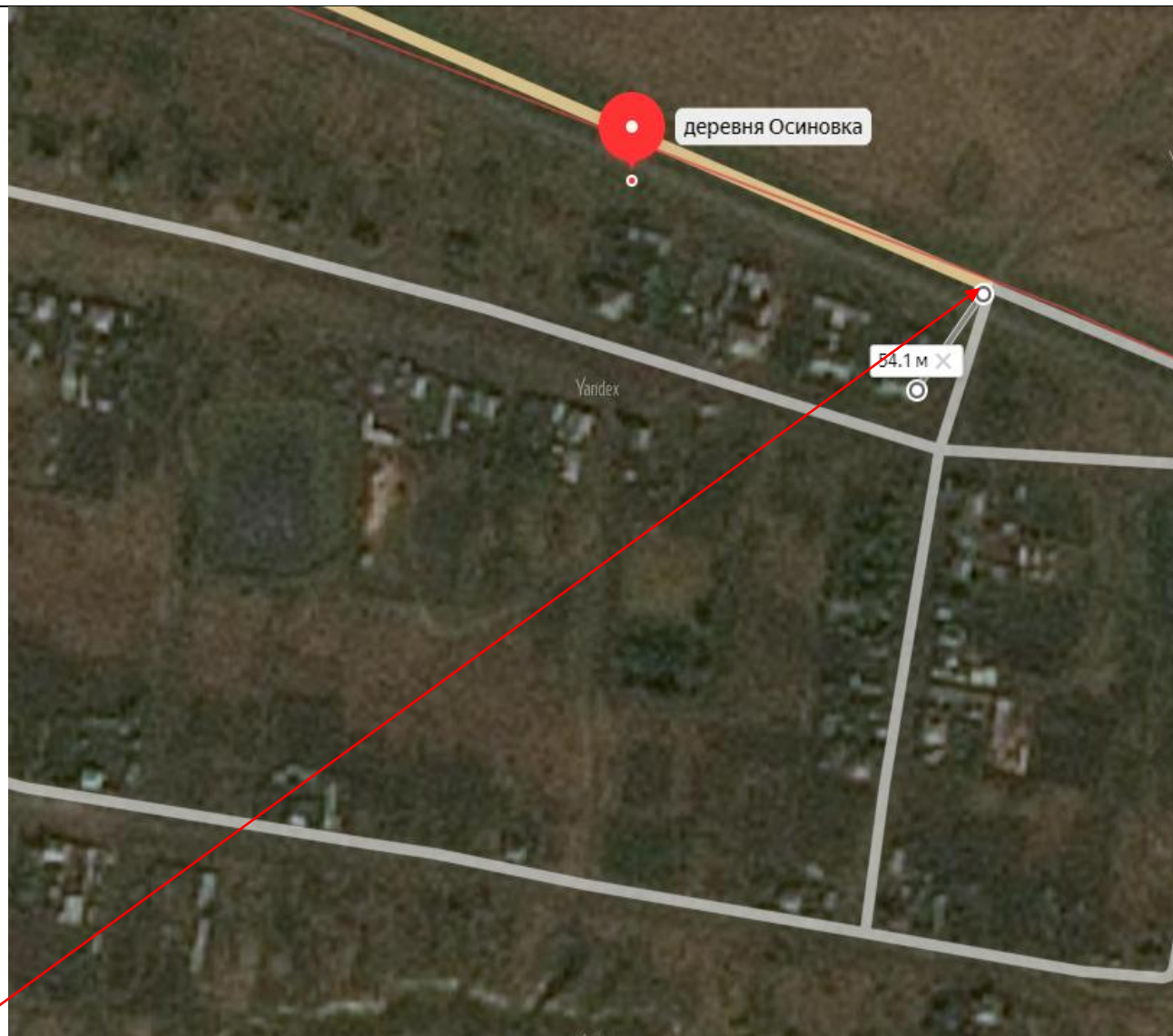
Количество контейнеров - 1,  
объемом 1,1 м<sup>3</sup>.  
Источник образования ТКО -  
частный жилой фонд данного  
населенного пункта



Место (площадка) накопления ТКО

13 Курганская область  
Притобольный район д.  
Осиновка ул. Центральная 9  
Географические координаты:  
Широта: 54.987243  
Долгота: 65.343431

Количество контейнеров - 1,  
объемом 1,1 м<sup>3</sup>.  
Источник образования ТКО -  
частный жилой фонд данного  
населенного пункта

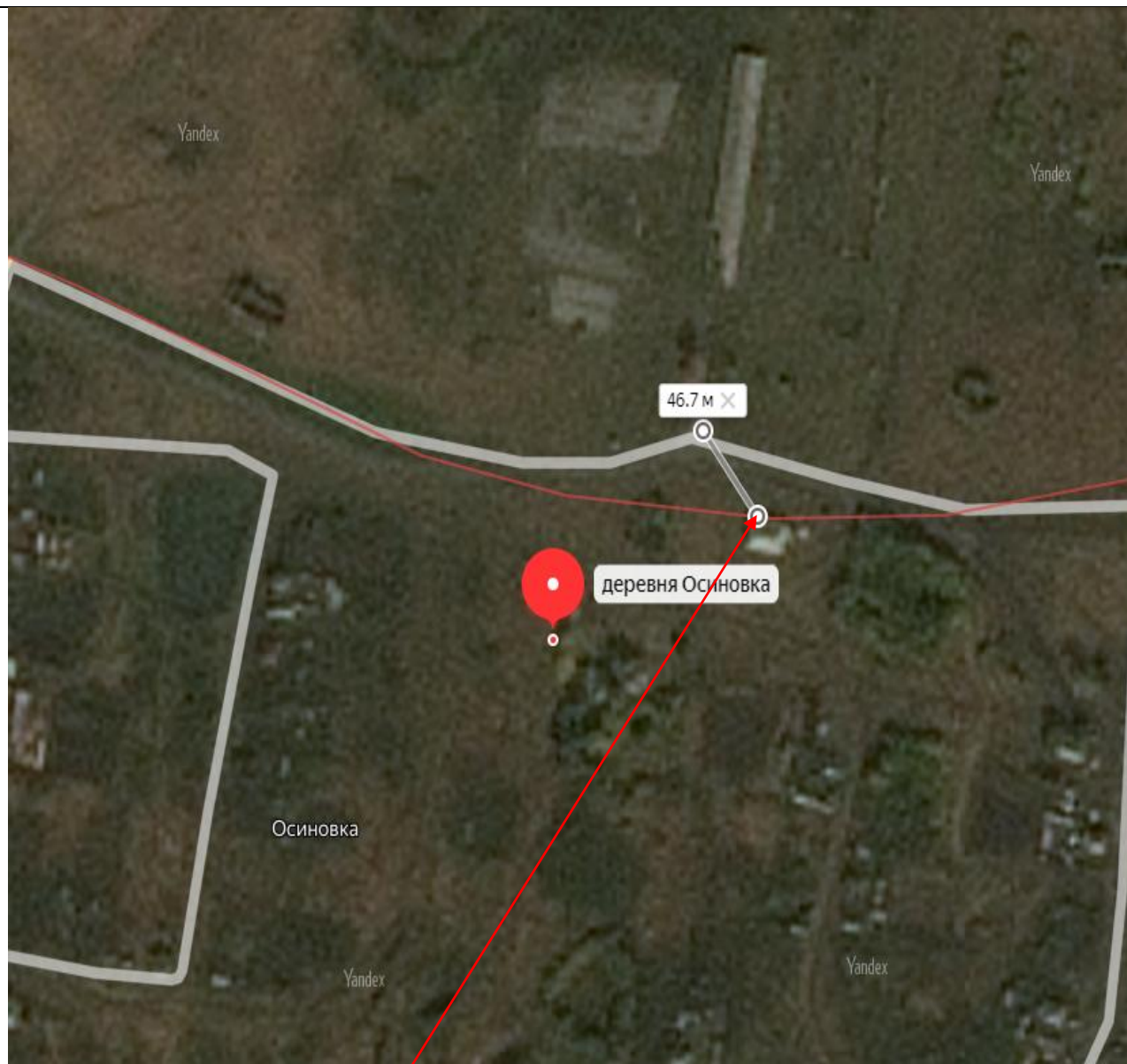


Место (площадка) накопления ТКО

14 Курганская область  
Притобольный район д.  
Осиновка ул. Центральная 11  
Географические координаты:  
Широта: 54.987059  
Долгота: 65.350342

Количество контейнеров - 1,  
объемом 1,1 м<sup>3</sup>.

Источник образования ТКО -  
частный жилой фонд данного  
населенного пункта



Место (площадка) накопления ТКО

